



Gobierno Autónomo Descentralizado "San Antonio"

RUC:1360051030001 - ACUERDO MINISTERIAL 27 DE OCT. DEL 2000 - REG. OFICIAL N° 193

Resolución de aprobación de la actualización del Plan de Desarrollo y Ordenamiento Territorial conforme la alineación al Plan Nacional de Desarrollo "ECUADOR NO SE DETIENE" 2025-2029, su Estrategia Territorial Nacional (ETN) y a los Objetivos de Desarrollo Sostenible (ODS).

ING. DARWIN MERA VERA
EL PRESIDENTE DEL GOBIERNO AUTÓNOMO DESCENTRALIZADO
PARROQUIAL RURAL SAN ANTONIO RESOLUCIÓN No.001-2026-
GDPRSA

CONSIDERANDO

Que, el artículo 82 de la Constitución de la República del Ecuador reconoce el derecho a la seguridad jurídica, basado en la existencia de normas previas, claras, públicas y aplicadas por las autoridades competentes;

Que, el artículo 226 de la Constitución señala: "Las instituciones del Estado, sus organismos, dependencias, las servidoras o servidores públicos y las personas que actúen en virtud de una potestad estatal ejercerán solamente las competencias y facultades que les sean atribuidas en la Constitución y la ley. Tendrán el deber de coordinar acciones para el cumplimiento de sus fines y hacer efectivo el goce y ejercicio de los derechos reconocidos en la Constitución";

Que, el artículo 227 de la Constitución señala: "La administración pública constituye un servicio a la colectividad que se rige por los principios de eficacia, eficiencia, calidad, jerarquía, desconcentración, descentralización, coordinación, participación, planificación, transparencia y evaluación";

Que, el artículo 241 de la Constitución señala: "La planificación garantizará el ordenamiento territorial y será obligatoria en todos los gobiernos autónomos descentralizados";

Que, el artículo 275 inciso segundo de la Constitución señala: "El Estado planificará el desarrollo del país para garantizar el ejercicio de los derechos, la consecución de los objetivos del régimen de desarrollo y los principios consagrados en la Constitución. La planificación propiciará la equidad social y territorial, promoverá la concertación, y será participativa, descentralizada, desconcentrada y transparente";

Que, el artículo 10 inciso final del Código Orgánico de Planificación y Finanzas Públicas (en adelante COPYFP), señala: "... se desarrollará una Estrategia Territorial Nacional como instrumento complementario del Plan Nacional de Desarrollo, y procedimientos de coordinación y armonización entre el gobierno central y los gobiernos autónomos descentralizados para permitir la articulación de los procesos de planificación territorial en el ámbito de sus competencias";

RUC:1360051030001 - ACUERDO MINISTERIAL 27 DE OCT. DEL 2000 - REG. OFICIAL N° 193

Que, el artículo 12 del COPYFP, señala: "Planificación de los Gobiernos Autónomos Descentralizados. - La planificación del desarrollo y el ordenamiento territorial es competencia de los gobiernos autónomos descentralizados en sus territorios. Se ejercerá a través de sus planes propios y demás instrumentos, en articulación y coordinación con los diferentes niveles de gobierno, en el ámbito del Sistema Nacional Descentralizado de Planificación Participativa";

Que, el artículo 16 del COPYFP, respecto a la articulación y complementariedad de las políticas públicas señala: "En los procesos de formulación y ejecución de las políticas públicas, se establecerán mecanismos de coordinación que garanticen la coherencia y complementariedad entre las intervenciones de los distintos niveles de gobierno.

Para este efecto, los instrumentos de planificación de los gobiernos autónomos descentralizados propiciarán la incorporación de las intervenciones que requieran la participación del nivel desconcentrado de la función ejecutiva; asimismo las entidades desconcentradas de la función ejecutiva, incorporarán en sus instrumentos de planificación las intervenciones que se ejecuten de manera concertada con los gobiernos autónomos descentralizados";

Que, el artículo 28 del COPYFP, en su artículo 28, regula la conformación de los Consejo de Planificación de los GAD's, y para los gobiernos parroquiales rurales la integran:

1. El Presidente de la Junta Parroquial;
2. Un representante de los demás vocales de la Junta Parroquial;
3. Un técnico adhonorem o servidor designado por el presidente de la Junta Parroquial; y,
4. Tres representantes delegados por las instancias de participación, de conformidad con lo establecido en la ley y sus actos normativos respectivos.

Que, el artículo 29, numeral 2) del COPYFP, respecto a las funciones del Consejo de Planificación señala: "Velar por la coherencia del plan de desarrollo y de ordenamiento territorial con los planes de los demás niveles de gobierno y con el Plan Nacional de Desarrollo";

Que, el artículo 41 del COPYFP respecto a los planes de desarrollo y ordenamiento territorial señala: "Los planes de desarrollo y ordenamiento territorial son los instrumentos de planificación que contienen las directrices principales de los Gobiernos Autónomos Descentralizados respecto de las decisiones estratégicas de desarrollo y que permiten la gestión concertada y articulada del territorio. [El subrayado me pertenece]

Tienen por objeto ordenar, compatibilizar y armonizar las decisiones estratégicas de desarrollo respecto de los asentamientos humanos, las actividades económico-productivas y el manejo de los recursos naturales en función de las cualidades territoriales, a través de la definición de lineamientos para la materialización del modelo territorial deseado, establecidos por el nivel de gobierno respectivo.

Serán implementados a través del ejercicio de sus competencias asignadas por la Constitución de la República y las leyes, así como de aquellas que se les transfieran como resultado del proceso de descentralización.

Los planes de desarrollo y ordenamiento territorial regionales, provinciales y parroquiales se articularán entre sí, debiendo observar, de manera obligatoria, lo dispuesto en los planes de desarrollo y ordenamiento territorial cantonal y/o distrital respecto de la asignación y regulación del uso y ocupación del suelo";

Que, el artículo 42 del COPFP determina los componentes mínimos del PDOT (diagnóstico, propuesta y modelo de gestión), dispone que para la propuesta se considerará la ETN, y manda que los PDOT consideren la propuesta de planes de niveles superiores e inferiores de gobierno, así como el Plan Nacional de Desarrollo vigente;

Que, el artículo 49 COPYFP respecto a la sujeción a los planes de desarrollo y de ordenamiento territorial señala: "Los planes de desarrollo y de ordenamiento territorial serán referentes obligatorios para la elaboración de planes de inversión, presupuestos y demás instrumentos de gestión de cada gobierno autónomo descentralizado". [El subrayado me pertenece];

Que, el artículo 5 del Reglamento General al Código Orgánico de Planificación y Finanzas Públicas (en adelante RG_COPYFP), faculta a la Secretaría Nacional de Planificación y Desarrollo como ente rector de la planificación a emitir directrices y normas obligatorias para la formulación y articulación de instrumentos de planificación;

Que, el artículo 8 numeral 2) del RG_COPYFP, respecto a las atribuciones del Consejo Nacional de Planificación señala: "Aprobar las directrices y normas sobre planificación que involucren a los diferentes niveles de gobierno;

Que, el art. 10 del RG_COPYFP, respecto a la articulación de la planificación local y sectorial con el Plan Nacional de Desarrollo señala: "Una vez aprobado el Plan Nacional de Desarrollo, los consejos sectoriales y los consejos locales de planificación deberán actualizar su planificación a través de las instancias correspondientes. Para el efecto la Secretaría Nacional de Planificación y Desarrollo, emitirá la norma y directrices metodológicas correspondientes, definirá los plazos a los cuales deben sujetarse las entidades públicas y coordinará y acompañará a este proceso";

Gobierno Autónomo Descentralizado "San Antonio"

RUC:1360051030001 - ACUERDO MINISTERIAL 27 DE OCT. DEL 2000 - REG. OFICIAL N° 193

Que, el art. 21 del RG_COPYFP respecto a los planes de desarrollo y planes de ordenamiento territorial de los gobiernos autónomos descentralizados señala: "Los planes de desarrollo y de ordenamiento territorial son los instrumentos de Planificación que permiten la gestión concertada y articulada del territorio de los gobiernos autónomos descentralizados.

Todos los niveles de gobierno deberán considerar obligatoriamente las directrices y orientaciones definidas en los instrumentos de carácter nacional para el ordenamiento territorial. Las propuestas que incidan en el territorio de un gobierno autónomo descentralizado, deberán acordarse entre los actores públicos y - privados involucrados y con el gobierno autónomo descentralizado respectivo, e incorporarse en los planes de desarrollo y ordenamiento territorial de conformidad con lo previsto en este reglamento y demás normativa aplicable.

Todo acto administrativo o normativo, decisión o acción que un gobierno autónomo descentralizado adopte para la Planificación del desarrollo y ordenamiento territorial, se realizará obligatoriamente en coherencia y concordancia con lo establecido en los respectivos planes de desarrollo y ordenamiento territorial. [El subrayado me pertenece]

La Secretaría Nacional de Planificación y Desarrollo expedirá la norma técnica correspondiente para su formulación, articulación y coordinación";

Que, el art. 23 penúltimo y último inciso del RG_COPYFP señala: "Los planes de desarrollo y ordenamiento territorial de los gobiernos autónomos descentralizados considerarán la propuesta de los planes de los niveles superiores e inferiores de gobierno.

Se podrán realizar ajustes a los programas establecidos en los planes de desarrollo y de ordenamiento territorial vigentes, siempre y cuando dichas modificaciones se justifiquen técnicamente ante el órgano legislativo del gobierno autónomo descentralizado respectivo, y se lo haga en el marco del Plan Plurianual de Inversión";

Que, con Resolución No. SOT-DS-2023-013, publicado en el Registro Oficial No. 404 del 26 de septiembre de 2023, el Superintendente de Ordenamiento Territorial, Uso y Gestión del Suelo (Mgs. Pablo Ramiro Iglesias Paladines), con su última reforma de fecha 20 de enero de 2026, aprueba y expide el Código Sustantivo de la Superintendente de Ordenamiento Territorial, Uso y Gestión del Suelo (en adelante Código Sustantivo);

Que, el art. 80.2 del Código Sustantivo, señala los parámetros para la verificación del registro de instrumentos de ordenamiento territorial y de uso y gestión del suelo, en los términos siguientes:



Gobierno Autónomo Descentralizado "San Antonio"

RUC:1360051030001 - ACUERDO MINISTERIAL 27 DE OCT. DEL 2000 - REG. OFICIAL N° 193

"a) Constancia de carga en la plataforma de la Superintendencia de Ordenamiento Territorial, Uso y Gestión de Suelo establecida para el efecto:

- 1) Plan de Desarrollo y Ordenamiento Territorial, de los niveles de gobierno provincial, cantonal, distrital metropolitano y parroquial.
- 2) Acta de resolución favorable del consejo de planificación de los niveles de gobierno provincial, cantonal, distrital metropolitano y parroquial.
- 3) Plan de Uso y Gestión de Suelo para los gobiernos autónomos descentralizados municipales y metropolitanos.
- 4) Ordenanza que sanciona y pone en vigencia el PDOT y PUGS, para los gobiernos autónomos descentralizados municipales y metropolitanos debidamente publicados en el registro oficial.
- 5) Ordenanza, resolución o acto normativo que sanciona y pone en vigencia el PDOT, para los gobiernos autónomos descentralizados provinciales y parroquiales debidamente publicado en el registro oficial.

b) Concordancia con el motivo de formulación, actualización o alineación. - Para efecto de la verificación se observará los numerales 1, 2, 3, 4 y 5 del literal a) del presente artículo.

c) Además de la Constancia y la Concordancia como parámetros establecidos para el proceso de verificación de los Instrumentos de Ordenamiento Territorial, Planeamiento Urbanístico, Uso y Gestión del Suelo, la SOT podrá implementar otros parámetros que considere necesarios, los cuales serán incorporados en los instrumentos que se desarrollen para tal efecto". (Las negrillas y el subrayado me pertenecen);

Que, el art. 104 del Código Sustantivo, en cuanto a la responsabilidad del registro, señala: "Será de exclusiva responsabilidad de los Gobiernos Autónomos Descentralizados registrar la formulación de los Planes de Desarrollo y Ordenamiento Territorial, Uso y Gestión del Suelo, la información geográfica, y/o sus actualizaciones o modificaciones, las Ordenanzas, resolución o acto normativo de aprobación debidamente publicado en el Registro Oficial, dependiendo de su nivel administrativo, en la plataforma de la SOT establecida para el efecto, conforme a las formas y plazos previamente establecidos en la Ley y sus Reglamentos.

Los Gobiernos Autónomos Descentralizados responderán por la veracidad y autenticidad de la información y se considerará como información oficial". (El subrayado me pertenece);

Que, el art. 105 del Código Sustantivo, señala: "El término para que los Gobiernos Autónomos Descentralizados puedan registrar la información mencionada en el presente Título en la plataforma de la SOT establecida para el efecto, no será mayor

Gobierno Autónomo Descentralizado "San Antonio"

RUC:1360051030001 - ACUERDO MINISTERIAL 27 DE OCT. DEL 2000 - REG. OFICIAL N° 193

de sesenta (60) días, contados desde la publicación en el Registro Oficial del acto normativo de aprobación de los instrumentos de ordenamiento territorial”;

Que, el art. 3 letra e) del Código Orgánico de Organización Territorial Autonomía y Descentralización (en adelante COOTAD), respecto a los principios señala: “El ejercicio de la autoridad y las potestades públicas de los gobiernos autónomos descentralizados se regirán por los siguientes principios: e) Complementariedad.- Los gobiernos autónomos descentralizados tienen la obligación compartida de articular sus planes de desarrollo territorial al Plan Nacional de Desarrollo y gestionar sus competencias de manera complementaria para hacer efectivos los derechos de la ciudadanía y el régimen del buen vivir y contribuir así al mejoramiento de los impactos de las políticas públicas promovidas por el Estado ecuatoriano”;

Que, el art. 67 letra b) del COOTAD respecto a las atribuciones de la junta parroquial señala: “b) Aprobar el plan parroquial de desarrollo y el de ordenamiento territorial formulados participativamente con la acción del consejo parroquial de planificación y las instancias de participación, así como evaluar la ejecución”;

Que, el art. 300 del COOTAD señala: “Los consejos de planificación participativa de los gobiernos autónomos descentralizados participarán en el proceso de formulación, seguimiento y evaluación de sus planes y emitirán resolución favorable sobre las prioridades estratégicas de desarrollo como requisito indispensable para su aprobación ante el órgano legislativo correspondiente.

Los consejos de planificación de los gobiernos autónomos descentralizados estarán presididos por sus máximos representantes. Su conformación y atribuciones serán definidas por la ley”;

Que, el art. 304 letra b) del COOTAD respecto al sistema de participación ciudadana: “b) Participar en la formulación, ejecución, seguimiento y evaluación de los planes de desarrollo y de ordenamiento territorial y demás instrumentos de planeamiento del suelo y su gestión y, en general, en la definición de propuestas de inversión pública”;

Que, el art. 323, inciso segundo, letra a) del COOTAD señala: “En las juntas parroquiales rurales se requerirá de dos sesiones en días distintos para el debate y aprobación de acuerdos y resoluciones en los siguientes casos: a) Aprobación del plan de desarrollo parroquial y de ordenamiento territorial”;

Que, el art. 324, inciso primero del COOTAD señala: “El ejecutivo del gobierno autónomo descentralizado publicará todas las normas aprobadas en su gaceta oficial, en el dominio web de la institución y en el Registro Oficial”;

Que, el art. 66 de la Ley Orgánica de Participación Ciudadana, señala: “Los consejos locales de planificación. - Son espacios encargados de la formulación de los planes de desarrollo, así como de las políticas locales y sectoriales que se elaborarán a partir de las prioridades, objetivos estratégicos del territorio, ejes y líneas de acción, definidos en las instancias de participación; estarán articulados al

Gobierno Autónomo Descentralizado "San Antonio"

RUC:1360051030001 - ACUERDO MINISTERIAL 27 DE OCT. DEL 2000 - REG. OFICIAL N° 193

Sistema Nacional de Planificación. Estos consejos estarán integrados por, al menos un treinta por ciento (30%) de representantes de la ciudadanía. Serán designados por las instancias locales de participación del nivel de gobierno correspondiente. Su conformación y funciones se definirán en la ley que regula la planificación nacional”;

Que, mediante Resolución con fecha 5 de noviembre del 2024 el Gobierno Autónomo Descentralizado Parroquial Rural San Antonio, RESOLVIÓ en aquel entonces, aprobar el Plan de Desarrollo y Ordenamiento Territorial (PDOT). Instrumento que fue debidamente publicado en el Registro Oficial, con fecha 22 de mayo del 2025.

Que, mediante el ACUERDO No. SGAPPG-2025-005 de fecha 19 de diciembre de 2025, la Secretaría General de la Administración Pública, Planificación y Gabinete expidió las “Directrices para la alineación de los Planes de Desarrollo y Ordenamiento Territorial (PDOT) al Plan Nacional de Desarrollo “ECUADOR NO SE DETIENE” 2025-2029, su Estrategia Territorial Nacional (ETN) y a los Objetivos de Desarrollo Sostenible (ODS)”. Adicional, dispone a la Subsecretaría General de Planificación la difusión y aplicación de las “Directrices para la alineación de los Planes de Desarrollo y Ordenamiento Territorial (PDOT) al Plan Nacional de Desarrollo “ECUADOR NO SE DETIENE” 2025-2029, su Estrategia Territorial Nacional (ETN) y a los Objetivos de Desarrollo Sostenible (ODS)”;

Que, mediante fe de erratas de fecha 16 de enero de 2026, suscrita por la Mgs. Cynthia Natalie Gellibert Mora, Secretaria General de la Administración Pública, Planificación y Gabinete, señala: “Por un lapsus calami, en la identificación del Acuerdo se hizo constar: “ACUERDO No. SGAPPG-2025-005”, siendo lo correcto: “ACUERDO No. SGAPPG-2025-007”. ”;

Que, en sesión de fecha 9 de febrero del 2026, el Consejo de Planificación Parroquial del Gobierno Autónomo Descentralizado Parroquial Rural San Antonio emitió acta favorable en cuanto a la alineación del Plan de Desarrollo y Ordenamiento Territorial de la Institución, respecto al Plan Nacional de Desarrollo “ECUADOR NO SE DETIENE” 2025-2029, su Estrategia Territorial Nacional (ETN) y a los Objetivos de Desarrollo Sostenible (ODS)”. Se adjunta al presente el acta y el registro de asistencia correspondiente;

Que, con fecha, 5 de febrero del 2026, el Sr. Darwin Mera Vera presidente del Gobierno Autónomo Descentralizado Parroquial Rural San Antonio emitió la convocatoria para la sesión del 10 de febrero del 2026 a fin de tratar: “Aprobación de la alineación del Plan de Desarrollo y Ordenamiento Territorial del Gobierno Autónomo Descentralizado Parroquial Rural SAN ANTONIO al Plan Nacional de Desarrollo “ECUADOR NO SE DETIENE” 2025-2029, su Estrategia Territorial Nacional (ETN) y a los Objetivos de Desarrollo Sostenible (ODS)”. Sesión en la que la junta parroquial resolvió acoger el acta favorable del Consejo de Planificación, y aprobar la alineación en primera instancia.;

RUC:1360051030001 - ACUERDO MINISTERIAL 27 DE OCT. DEL 2000 - REG. OFICIAL N° 193

Que, con fecha 11 de febrero del 20216, el Sr. Darwin Mera Vera, presidente del Gobierno Autónomo Descentralizado Parroquial Rural San Antonio emitió la convocatoria para la sesión del 13 de febrero del 2026, a fin de tratar: "Aprobación de la alineación del Plan de Desarrollo y Ordenamiento Territorial del Gobierno Autónomo Descentralizado Parroquial Rural San Antonio al Plan Nacional de Desarrollo "ECUADOR NO SE DETIENE" 2025-2029, su Estrategia Territorial Nacional (ETN) y a los Objetivos de Desarrollo Sostenible (ODS)". Sesión en la que la junta parroquial resolvió acoger el acta favorable del Consejo de Planificación y aprobar la alineación; autorizando a la máxima autoridad aterrizar la decisión de la junta parroquial a una resolución administrativa en segunda instancia;

Que, en ejercicio de las atribuciones señaladas en el artículo 70.a) y 8 del COOTAD, una vez autorizado por la junta parroquial,

RESUELVE:

ARTÍCULO 1.- ACOGER el acta con resolución favorable del Consejo de Planificación Parroquial, de fecha 9 de febrero del 2026, dando cumplimiento al artículo 29.2) del Código Orgánico de Planificación y Finanzas Públicas, en cuanto a - velar por la coherencia del plan de desarrollo y de ordenamiento territorial con los planes de los demás niveles de gobierno y con el Plan Nacional de Desarrollo-, en el marco de la Ley y normativa interna.

ARTÍCULO 2.- APROBAR la alineación del Plan de Desarrollo y Ordenamiento Territorial del Gobierno Autónomo Descentralizado Parroquial Rural San Antonio al Plan Nacional de Desarrollo "ECUADOR NO SE DETIENE" 2025-2029, su Estrategia Territorial Nacional (ETN) y a los Objetivos de Desarrollo Sostenible (ODS), en sujeción al ACUERDO No. SGAPPG-2025-007 de fecha 19 de diciembre de 2025, suscrito por la Secretaría General de la Administración Pública, Planificación y Gabinete, y demás documentos conexos.

ARTÍCULO 3.- ACTUALIZAR el PDOT Institucional, ajustado a la alineación al PND 2025-2029, ETN y ODS, manteniendo su estructura estratégica y ajustando matrices, metas, indicadores y cartera conforme anexos técnicos.

ARTÍCULO. 4.- DISPONER a Secretaría Institucional, la publicación en el Registro Oficial de la presente resolución y su constancia documental, en cumplimiento con el art. 324 del COOTAD.

ARTÍCULO. 5.- DISPONER que, una vez publicada la presente resolución en el Registro Oficial, proceda con el registro documental en la plataforma IPSOT, correspondiente a la Secretaría de Ordenamiento Territorial, de conformidad con los arts. 110 y 80. 2 del Código Sustantivo.

Gobierno Autónomo Descentralizado "San Antonio"

RUC:1360051030001 - ACUERDO MINISTERIAL 27 DE OCT. DEL 2000 - REG. OFICIAL N° 193

ARTÍCULO 6.- ANEXAR a la presente Resolución, como base de lo actuado, la documentación que se cita en la parte considerativa del presente acto, en originales. Expediente que reposará bajo custodia de Secretaría.







ARTÍCULO 7.- NOTIFICAR con la presente resolución a los miembros del Consejo de Planificación y Junta Parroquial.

ARTÍCULO 8.- La presente Resolución es obligatoria y de aplicación inmediata para las autoridades, servidores y trabajadores del Gobierno Parroquial, quienes deberán dar estricto cumplimiento a sus disposiciones, en el ámbito de sus facultades.

ARTÍCULO 9.- Esta Resolución se aplicará con integralidad, prevaleciendo sobre cualquier disposición interna, práctica administrativa o actuación institucional que la contradiga, en lo relativo al PDOT y su alineación debidamente aprobada.

ARTÍCULO 10.- La presente Resolución entrará en vigencia desde su aprobación, sin perjuicio de su publicación en el Registro Oficial.

Cúmplase y notifíquese. -

Sr. Darwin Mera Vera Presidente GAD Parroquial Rural San Antonio	
Sra. Fanny Manrique Sabando Vicepresidente GAD Parroquial San Antonio	
Dr. Marcelo García Zambrano Primer Vocal GAD Parroquial San Antonio	
Lcda. Ymileth Dueñas Solórzano Segundo Vocal GAD Parroquial San Antonio	
Ing. Byron Serrano Arteaga Tercer Vocal GAD Parroquial San Antonio	
Ing. Karla Zambrano Loza Secretaria GAD Parroquial San Antonio	



**GOBIERNO AUTÓNOMO DESCENTRALIZADO PARROQUIAL
RURAL SAN ANTONIO**

En la Parroquia San Antonio, Cantón Chone, Provincia de Manabí, a los 13 días del mes de febrero del año dos mil veinte y seis, siendo las 09H15, se dio inicio a la Sesión Extraordinaria convocada para la fecha y hora señaladas, misma que es presidida por el señor Ing. Darwin Mera Vera, Presidente del Gobierno Autónomo Descentralizado Parroquial Rural San Antonio, con la participación de los señores vocales: Sra. Fanny Manrique Sabando, Dr. Marcelo García Zambrano, Lcda. Yamileth Dueñas Solórzano, Ing. Byron Serrano Arteaga, en calidad de Secretaria la Ing. Karla Lisbet Zambrano Loza, quien certifica la existencia del quórum reglamentario, conforme a la verificación realizada por Secretaría y amparada en el Artículo 320 del Código Orgánico de Organización Territorial, Autonomía y Descentralización (COOTAD). Verificado el quórum correspondiente, el señor Presidente, Ing. Darwin Mera Vera, instala formalmente la sesión siendo las 09H18.

Seguidamente, por disposición del señor Presidente, Secretaría da lectura al orden del día:

ORDEN DEL DÍA

- 1.- Discusión y aprobación en segunda instancia de la alineación del PDOT parroquial al nuevo Plan Nacional de Desarrollo "Ecuador No Se Detiene".*
- 2.- Clausura.*

DESARROLLO DEL ORDEN DEL DÍA

1. DISCUSIÓN Y APROBACIÓN EN SEGUNDA INSTANCIA DE LA ALINEACIÓN DEL PDOT PARROQUIAL AL NUEVO PLAN NACIONAL DE DESARROLLO "ECUADOR NO SE DETIENE". -

El señor Presidente manifiesta que, como Gobierno Autónomo Descentralizado Parroquial, y en virtud de que ha entrado en vigencia el nuevo Plan Nacional de Desarrollo, es obligatorio alinear el Plan de Desarrollo y Ordenamiento Territorial de la parroquia a las nuevas directrices establecidas por el Gobierno Nacional, a fin de garantizar la coherencia entre la planificación territorial y los lineamientos estratégicos del Estado.


Luego del análisis correspondiente y la respectiva discusión por parte de los señores vocales, se procede a la votación, resolviéndose por unanimidad APROBAR en primera instancia la alineación del PDOT parroquial al nuevo Plan Nacional de Desarrollo "Ecuador No Se Detiene".

2.- CLAUSURA

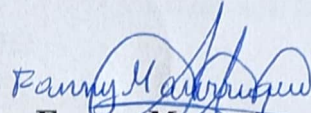



Gobierno Autónomo Descentralizado "San Antonio"


RUC:1360051030001 - ACUERDO MINISTERIAL 27 DE OCT. DEL 2000 - REG. OFICIAL N° 193
No habiendo más puntos que tratar, el señor Presidente clausura la sesión
siendo las 11h30, para constancia de lo actuado firman los comparecientes.


Ing. Darwin Mera V.

Presidente del GAD San Antonio


Sra. Fanny Manrique S.
Vocal GAD San Antonio


Dr. Marcelo García Z.
Vocal GAD San Antonio


Lcda. Yamileth Dueñas S.
Vocal GAD San Antonio


Ing. Byron Serrano A.
Vocal GAD San Antonio

La suscrita Ing. Karla Lisbet Zambrano Loza, secretaria de la junta parroquial de SAN ANTONIO, SIENTA RAZÓN Y DA FE que lo que antecede corresponde a todo lo actuado y aprobado en la sesión extraordinaria del día viernes 13 de febrero del 2026, para los fines pertinentes legales lo certifica con su firma a continuación.


ING. KARLA ZAMBRANO LOZA
SECRETARIA GADPR SAN ANTONIO